

SCARABEO GIAPPONESE Popillia japonica

MISURE FITOSANITARIE in Friuli Venezia Giulia

ersa



REGIONE AUTONOMA
FRIULI VENEZIA GIULIA

Agenzia regionale per lo sviluppo rurale

Servizio fitosanitario e chimico, ricerca,
sperimentazione e assistenza tecnica



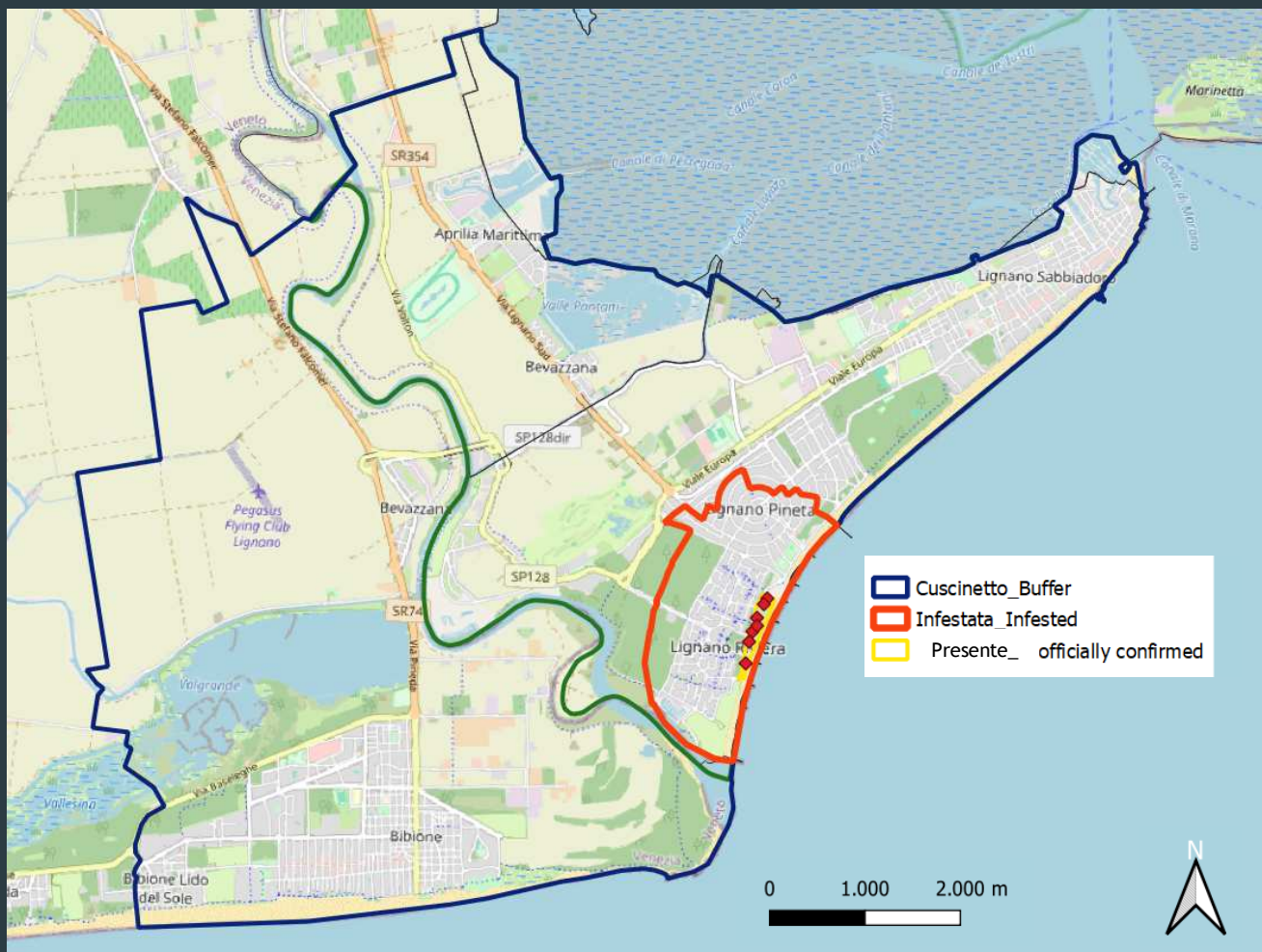
Luglio 2023

Rinvenuta a LIGNANO SABBIADORO
(UD)- località RIVIERA
la specie aliena
Popillia japonica -
SCARABEO GIAPPONESE

- ▶ Attualmente in vigore l'ordinanza del Servizio Fitosanitario Nazionale n. 5 del 28 settembre 2023 che contiene le misure fitosanitarie per l'eradicazione.



Situazione FVG 2023 - Area delimitata



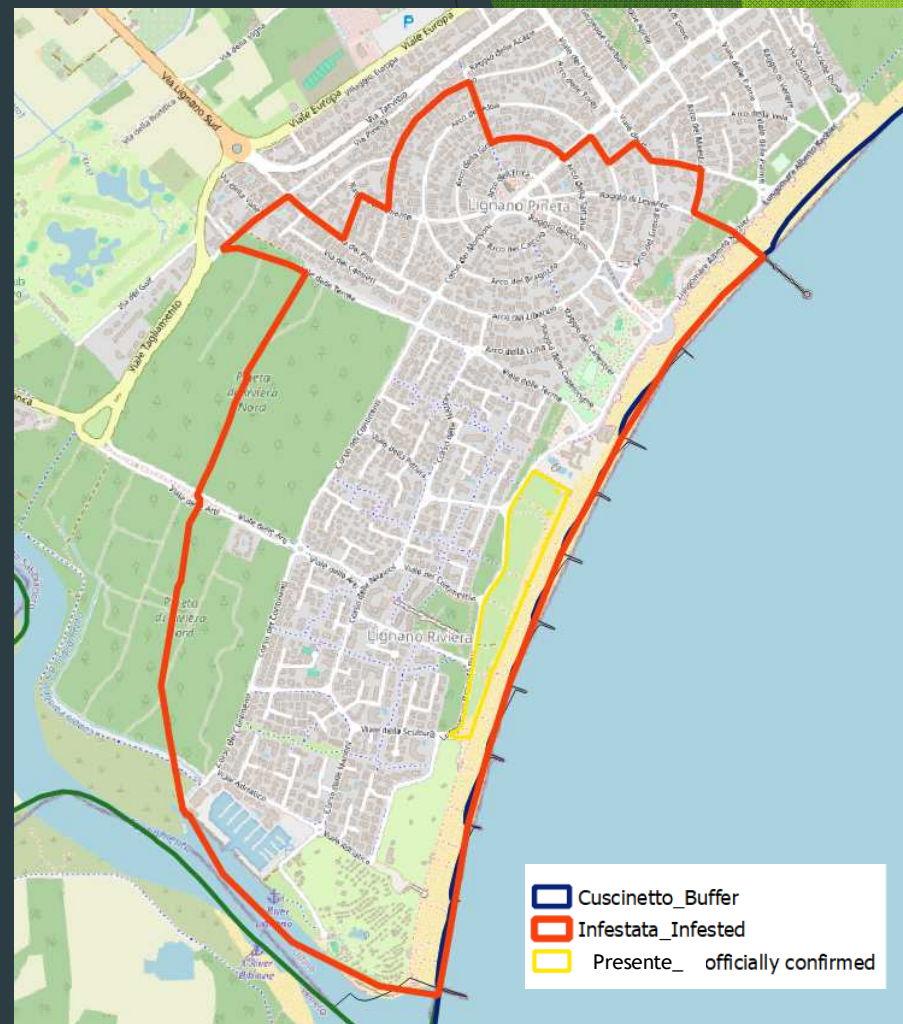
- ▶ Zona infestata
 - ▶ Zona dove è stata ufficialmente confermata la presenza
- ▶ Zona cuscinetto

Situazione FVG 2023 - Area delimitata

► DESCRIZIONE DELLA ZONA INFESTATA

Zona compresa tra

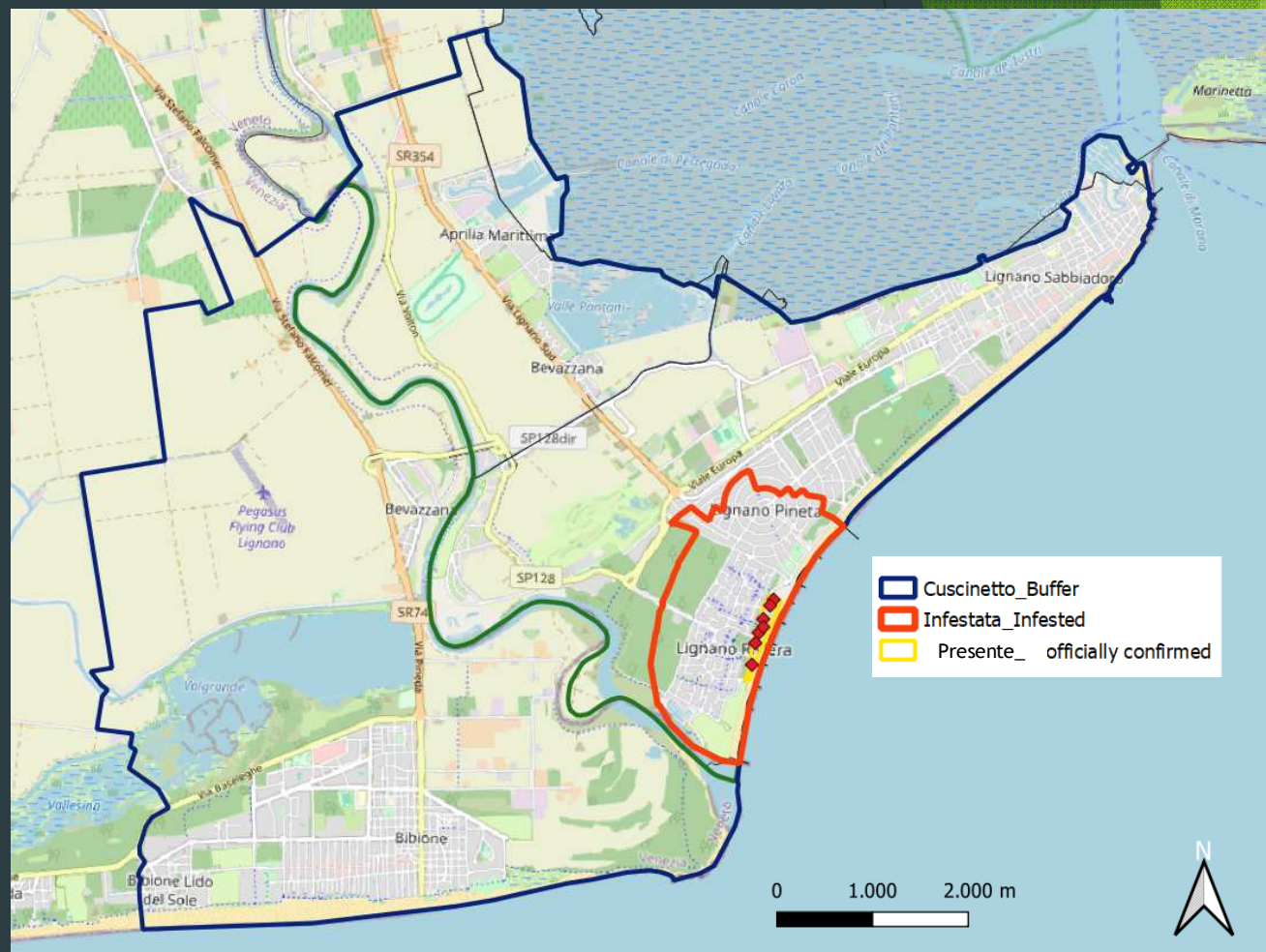
- Sponda orografica sinistra del fiume Tagliamento dalla foce al complesso di Marina Uno compreso
- Arenile da foce del fiume Tagliamento al pontile di Lignano Pineta in corrispondenza del ponte Renzo
- Raggio di Levante fino all'incrocio con Arco del Maestrale
- Arco del Maestrale fino all'incrocio con Raggio del Bisato
- Raggio del Bisato verso ovest fino alla congiunzione con Viale dei Fiori
- Viale dei Fiori fino all'incrocio con Raggio delle Dune
- Raggio delle Dune fino all'incrocio con Arco della Paranza
- Arco della Paranza verso nord ovest fino a Corso degli Alisei
- Corso degli Alisei verso sud ovest fino all'intersezione con Arco della Ginestra
- Arco della Ginestra fino all'incrocio con la Calle del Sorriso
- Calle del Sorriso verso nord ovest fino all'incrocio con l'Arco del Tramonto
- Arco del Tramonto verso sud ovest fino all'incrocio con il Raggio di Ponente
- Raggio di Ponente verso nord ovest fino al Raggio della Lanterna
- Raggio della Lanterna fino all'incrocio con Via dei Pini
- via dei Pini verso nord ovest fino all'incrocio con Via Pineda
- Via Pineda verso sud ovest fino all'incrocio con Via delle Terme
- via delle Terme per 300 metri e la demarcazione dell'area infestata prosegue all'interno della pineta Natura 2000 in direzione sud ovest fino ad attraversare Viale delle Arti e proseguire in direzione sud ovest nella Pineta di Riviera Nord fino a Viale Tagliamento dove si ricongiunge con il complesso Marina Uno.



Situazione FVG 2023 - Area delimitata

► DESCRIZIONE DELLA ZONA CUSCINETTO

Dal pontile di Lignano Pineta segue la costa verso est comprendendo l'intero comune di Lignano Sabbiadoro e continua sempre seguendo la linea di costa all'altezza dell'abitato di Bevazzana e di Aprilia Marittima e procedendo verso Nord fino a intersecare la strada che porta all'idrovora Lame Vecchia e procedendo lungo la stessa in direzione ovest incontra la Strada Regionale 354 all'altezza del civico 113, si procede verso Sud lungo la Strada regionale 354 fino all'incrocio con via Forte, lungo via Forte fino a raggiungere il fiume Tagliamento.



Situazione FVG 2023 - Principali misure fitosanitarie



Nella zona infestata

- ▶ Divieto di irrigazione dei prati nel periodo giugno-agosto
- ▶ Divieto di spostamento dei detriti vegetali non trattati nel periodo giugno-agosto
- ▶ Divieto di spostamento dello strato superficiale del suolo

Nella zona cuscinetto

- ▶ Divieto di spostamento dello strato superficiale del suolo e dei detriti vegetali non trattati a partire da giugno

Divieto di installazione trappole (in tutta l'area delimitata)

Popillia japonica è un organismo da quarantena prioritario

Regolamento (UE) 2016/2031

Definizione di ORGANISMO NOCIVO DA QUARANTENA

- ▶ non è presente nel territorio, oppure, la sua presenza non è ampiamente diffusa
- ▶ è in grado di introdursi, di insediarsi e di diffondersi all'interno del territorio
- ▶ il suo ingresso e la sua diffusione hanno un impatto economico, ambientale o sociale inaccettabile

In caso di rinvenimenti sospetti:
segnalazioni.fitosnaitarie@ersa.fvg.it



Grazie per l'attenzione

 REGIONE AUTONOMA FRIULI VENEZIA GIULIA

ersa  REGIONE AUTONOMA
FRIULI VENEZIA GIULIA
Agenzia regionale per lo sviluppo rurale

seguici su  

aziende consumatore 

home / per le aziende / monitoraggi fitosanitari / organismi nocivi / **informazioni**

Popillia japonica - Scarabeo giapponese

Organismi nocivi	Nome comune: Scarabeo giapponese	Approfondimenti 📄 Scheda tecnica Popillia 📄 Scheda lotta biologica
Informazioni	Nome scientifico: Popillia japonica	
Bausinve - Monitoraggio forestale	Tassonomia: Coleottero, scarabeide	Normativa 📄 Ordinanza n° 5 del 28 settembre 2023 📄 Regolamento (UE) 2023/1584 📄 Decreto n. 478 del 25 agosto 2023 - Definizione delle aree delimitate
	Descrizione: <p><i>Popillia japonica</i> è un coleottero scarabeide originario del Giappone.</p> <p>Questa specie aliena altamente polifaga, si alimenta su svariate piante di interesse agrario tra cui vite, piccoli frutti, nocciolo, pesco, susino, melo, pero, mais e soia, ma anche su piante di interesse ornamentale e forestale tra cui olmo, tiglio, betulla, carpino e ontano.</p> <p>In Italia, compie una sola generazione all'anno e sverna come larva di terza età nel terreno. Gli adulti sfarfallano verso l'inizio di giugno e sono attivi fino a settembre con un picco di volo in genere nel mese di luglio.</p>	